www.bike-trekking-lagodigarda.it

REALIZZATO DA

SPONSOR

PERCHE' LO ABBIAMO FATTO

Storicamente rivolta alla salvaguardia e alla valorizzazione dell'ambiente, attraverso "Federalberghi outdoor" l'Associazione conferma la sua sensibilità verso la cura e la promozione del proprio territorio.
L'obiettivo è contribuire mettendo a disposizione delle amministrazioni comunali, delle Associazioni territoriali e di tutti gli stakeholders largamente intesi, un'analisi puntuale della sentieristica ovvero nella definizione dei percorsi per praticabilità, tempistica e grado di difficoltà, così da offrire al frequent users e al residente una maggiore conoscenza dell'ambiente circostante per godersi appieno le meraviglie.
Inoltre, grazie a Partner qualificati e del settore che si occuperanno di accompagnare gli ospiti alla pratica nonché alla conoscenza di ogni attività sportiva e motoria praticabile nell'outdoors, sono in fase di costruzione azioni coordinate per garantire un servizio completo, sicuro e che possa accrescere quell'amore e quella consapevolezza verso la salvaguardia dell'unicità del Garda Veneto.

BIKE - TREKKING
LAGO DI GARDA
RIVIERA DEGLI OLIVI

COSA è STATO CREATO

www.bike-trekking-lagodigarda.it

l'unico portale dedicato al bike and trekking, che raggruppa TUTTI i percorsi indicati e manutenuti dai singoli Comuni - del Garda Veneto e dell'entroterra.

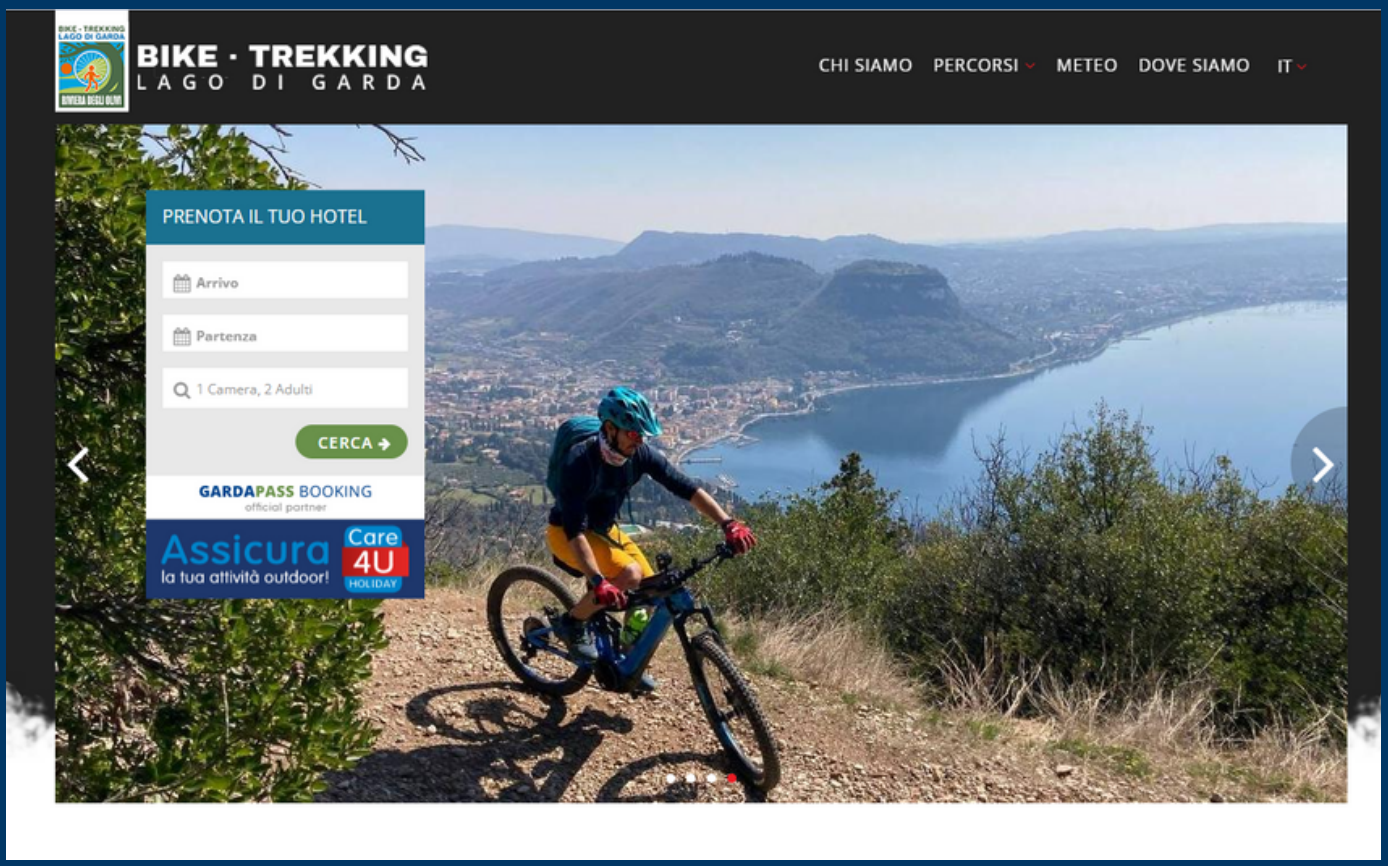

BIKE - TREKKING
LAGO DI GARDA
RIVIERA DEGLI OLIVI

WWW.BIKE-TREKKING-LAGODIGARDA.IT

I NUMERI DEL PORTALE

13 COMUNI INSERITI

64 PERCORSI

PIÙ DI 1200 km DI SENTIERI PER B-T

3 DIFFERENTI LINGUE

BIKE - TREKKING
LAGO DI GARDA
RIVIERA DEGLI OLIVI

WWW.BIKE-TREKKING-LAGODIGARDA.IT

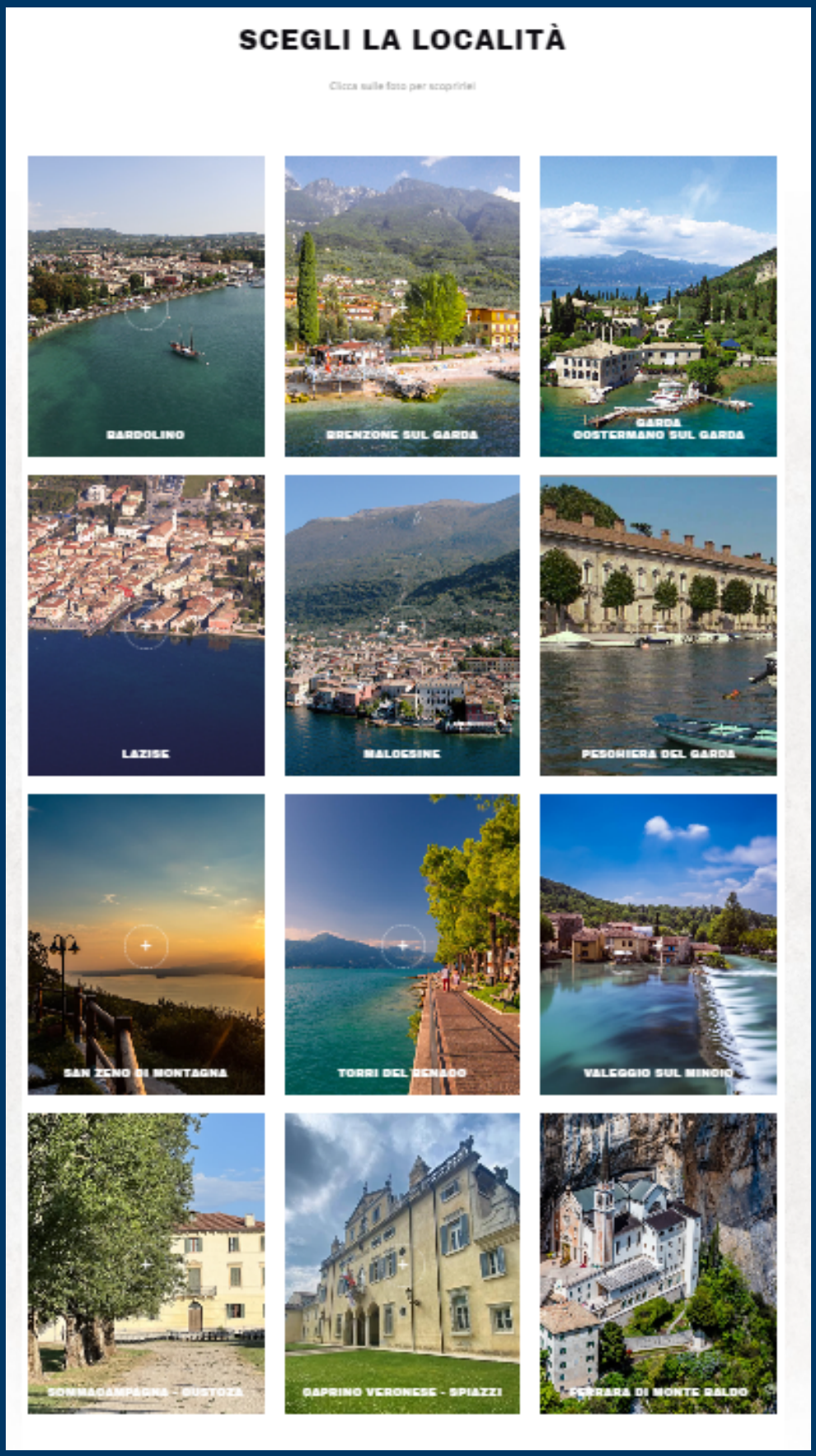

BIKE - TREKKING
LAGO DI GARDA
RIVIERA DEGLI OLIVI

WWW.BIKE-TREKKING-LAGODIGARDA.IT

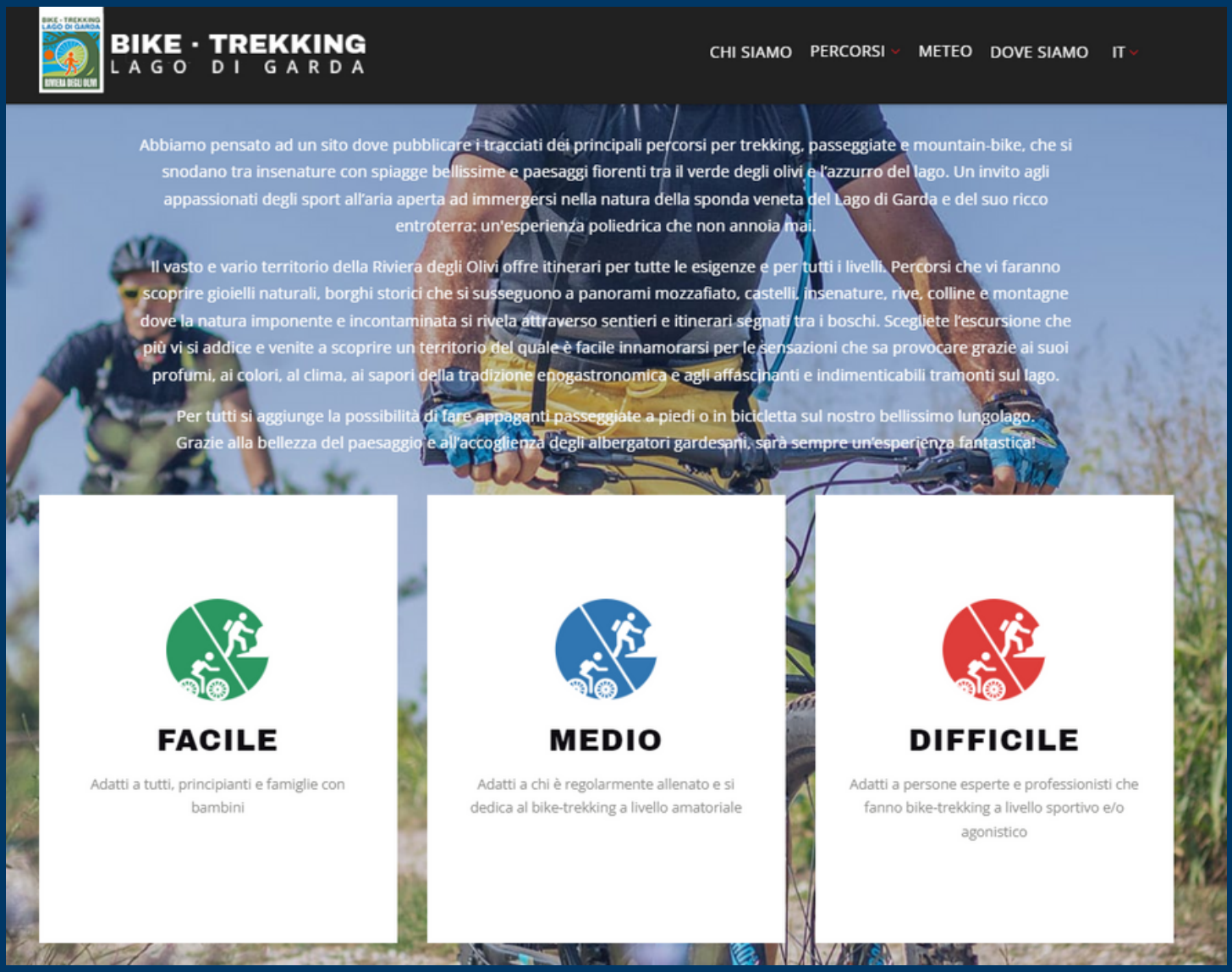

BIKE - TREKKING
LAGO DI GARDA
RIVIERA DEGLI OLIVI

WWW.BIKE-TREKKING-LAGODIGARDA.IT

ITA, ENG, DEU

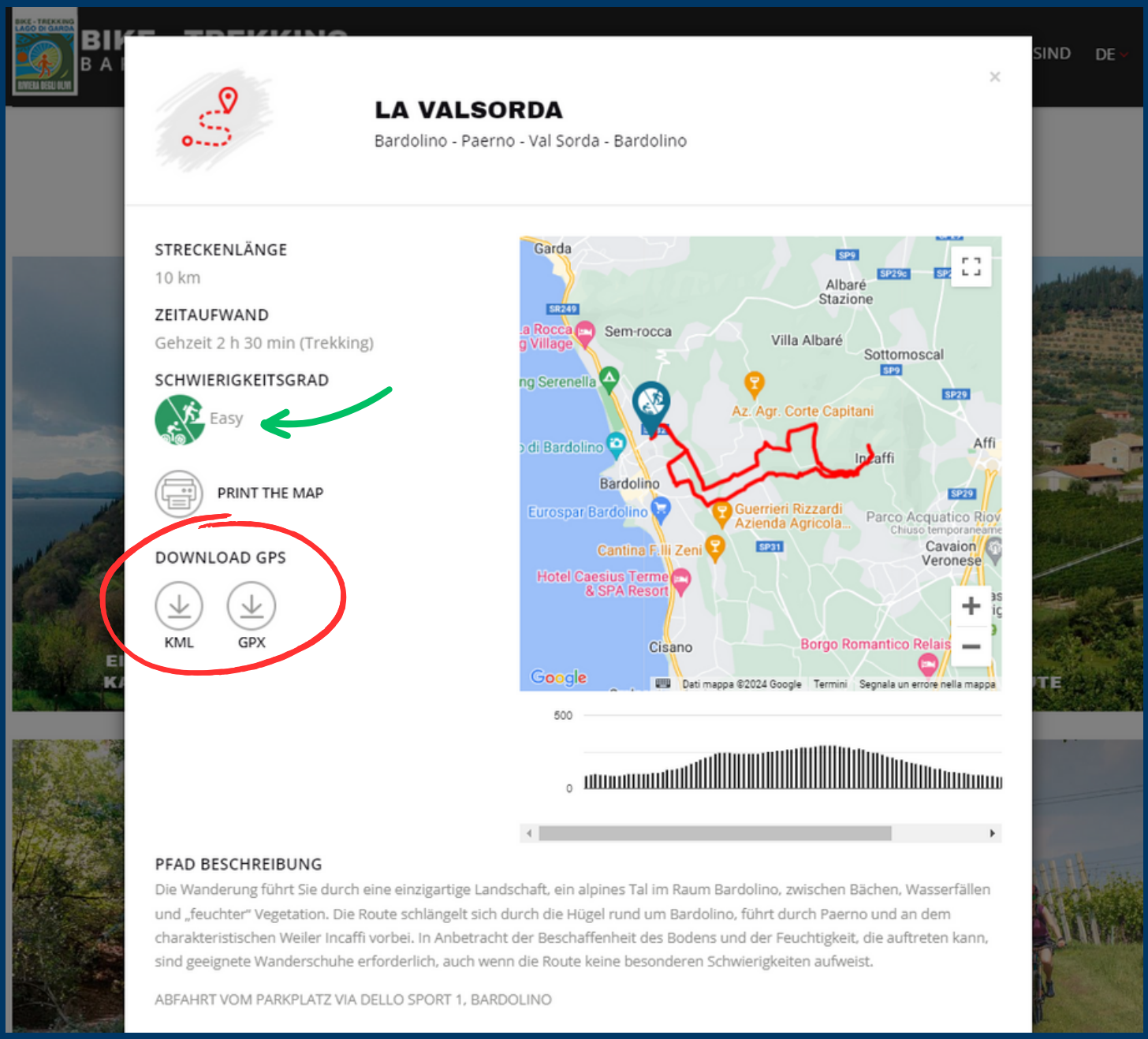

BIKE - TREKKING
LAGO DI GARDA
RIVIERA DEGLI OLIVI

PERCHè è UTILE

La disponibilità in ogni momento di un portale aggiornato che consente al tuo ospite di trovare informazioni dettagliate sui sentieri percorribili a piedi o in bici, su tutto il territorio del Lago di Garda Veneto e del suo entroterra.

HAI PIÙ POSSIBILITÀ:

- Integrare il tuo sito/le mail/altre comunicazioni/i social con il logo BikeTrekking linkabile/banner che rimanda al portale generale e/o anche specifico del singolo Comune – ad esempio, Bardolino;
- Estrapolare in autonomia solo alcuni percorsi che ritieni utili per la tua clientela, facendo sempre riferimento al portale BT e al dominio https://www.bike-trekking-lagodigarda.it/.
- Dimostrare cura e attenzione verso il territorio
- Garantire informazioni corrette sui percorsi
- Promuovere tutto il territorio

ACTIVE TOURISM ORIENTED

Procedere più lenti, in bici o a piedi, per godersi il territorio scoprendone i luoghi nascosti, in maniera sostenibile: è questa la filosofia che sta dietro a BikeTrekking-lagodigarda.it

BIKE - TREKKING LAGO DI GARDA
RIVIERA DEGLI OLIVI

COSA FARE PER USARE IL PORTALE

Manda una mail a segreteria@federalberghigardavenetto.it per richiedere l'utilizzo del logo e dei percorsi.

N.B. L'uso del logo è soggetto a regolamento e che verrà inviato al momento della richiesta via mail.

Inoltre puoi anche

Contattare 4Land per costruirti una App personalizzata, con i percorsi e punti di interesse da te selezionati, in via esclusiva solo per tuoi ospiti.

Remo Nardini - CEO 4LAND
366.6454014 - nardini@4land.it

BIKE - TREKKING LAGO DI GARDA
RIVIERA DEGLI OLIVI

LA PROPOSTA 4LAND RISERVATA AI NOSTRI SOCI

Di seguito quanto proposto da 4LAND per i nostri Associati sia per quanto riguarda le carte stampate che i prodotti e i servizi digitali.

Proposta rivolta all'Associato per le carte stampate

Di seguito sono riportate le condizioni commerciali riservate a ciascun singolo Associato considerando che entrambe le carte di riferimento sono attualmente vendute al pubblico al prezzo unitario di 12,00 € IVA, 4% inclusa:

	Quantità	Sconto %	Prezzo unitario	Prezzo totale	Valore di mercato	Margine per Associato
1	Acquisto minimo 20 pezzi	40	7,20 €	144,00 €	240,00 €	96,00 €
2	Acquisto Bundle 20 + 20 pezzi	43	6,84 €	273,60 €	480,00 €	206,40 €
3	Acquisto 50 pezzi (*)	50	6,00 €	300,00 €	600,00 €	300,00 €

L'acquisto minimo di carte è di 20 pezzi è da intendersi calcolato sia come unico titolo o, in alternativa, come somma dei due titoli (ad esempio 12 pezzi della carta n. 116 + 8 pezzi della carta n. 117).

L'acquisto Bundle 20 + 20 pezzi è da intendersi calcolato come un pacchetto unico di carte costituito da 20 pezzi della carta n. 116 + 20 pezzi della carta n. 117.

L'acquisto di 50 pezzi (*) è da intendersi calcolato come somma dei due titoli (ad esempio 20 pezzi della carta n. 116 + 30 pezzi della carta n. 117).
La nuova scontistica applicata, che sostituisce la precedente del 45%, è ora proposta al 50% di sconto, e viene riconosciuta all'Associato per qualsiasi acquisto a partire dai 50 pezzi, anche se avvenuto come sommatoria di più acquisti differenti nel corso della medesima stagione (anno solare).

Proposta rivolta all'Associato per la cartografia digitale

L'offerta per l'utilizzo della cartografia in mobilità sull'App Avenza Maps è costituita da due opzioni:

1. Costo una-tantum
Riguarda la realizzazione iniziale della carta digitale "**personalizzata**" per l'Associato

aderente, comprensiva dei 4 itinerari e 8 punti d'interesse selezionati, relativa ad un'estensione di circa 3 Km di raggio a partire dalla struttura dell'Associato per una copertura territoriale complessiva di circa 40 Km^2.

Il valore commerciale di tale realizzazione è di 680,00 €.
Lo sconto riconosciuto all'Associato aderente è pari al 35%. **Il costo riservato all'Associato risulta essere 440,00 €**

Come **Opzione alternativa** alla carta digitale personalizzata si propone la realizzazione di una carta digitale **"standard" ad un costo riservato all'Associato di 280,00 €**

In ogni momento futuro, l'Associato potrà richiedere l'aggiunta di nuovi itinerari e/o punti di interesse, rispetto a quelli previsti nel costo unatantum, ai seguenti costi unitari riservati:
Nuovo itinerario aggiuntivo: **80 €**
Nuovo punto di interesse aggiuntivo: **10 €**

2. Costo abbonamento annuale
Prevede l'utilizzo e la distribuzione da parte dell'Associato di un numero illimitato di attivazioni della carta digitale personalizzata per un periodo complessivo di 12 mesi a partire dalla sottoscrizione della proposta.
Tale Servizio viene fornito ad un costo riservato all'Associato di 420,00 €/anno

A scopo **PROMOZIONALE** viene inoltre proposto, come alternativa alla sottoscrizione dell'abbonamento annuale, una sottoscrizione triennale ad un costo riservato all'Associato che prevede **un anno gratuito**, ovvero ad un costo medio annuo del Servizio di **280,00 €** in luogo dei 420,00 € previsti per l'abbonamento annuale.

Il Servizio triennale viene quindi fornito ad un costo riservato all'Associato di 840,00 €/3 anni

Come **ulteriore "bonus"** di inizio Partnership, 4LAND fornirà **a titolo gratuito,** ad ogni Associato che aderirà alla proposta, un set di n. **5 carte ufficiali 4LAND del valore commerciale di 60,00 €** che l'Associato potrà rivendere al prezzo di copertina.

NOVITÀ 2024

Portale cartografico da inserire all'interno del sito dell'Associato

Nel frattempo abbiamo definito un nuovo possibile scenario nell'offerta digitale, che è frutto dell'attività di ricerca e sviluppo del ns. team interno, e che riteniamo possa rappresentare una ulteriore opportunità concreta, per l'associato, di fornire ai propri clienti/ospiti un "servizio digitale" all'avanguardia, di forte impatto e molto utile per la valorizzazione del territorio. Tale novità, che abbiamo previsto di presentare concretamente nel corso dei prossimi imminenti incontri, riguarda in estrema sintesi la possibilità di inglobare una cartografia personalizzata (similare a quella per Avenza ma con funzionalità molto più evolute) all'interno del sito

dell'associato, attraverso un portale cartografico evoluto che, come detto, abbiamo sviluppato internamente allo scopo di valorizzare al meglio la ns. cartografia digitale. Si tratta di una novità assoluta che presentiamo in anteprima e che renderemo disponibile per il mercato entro l'inizio dell'estate.

Nell'immagine di seguito è riportato un esempio di evidenza di un percorso, con la rappresentazione del profilo altimetrico e l'evidenza delle tipologie di terreno.

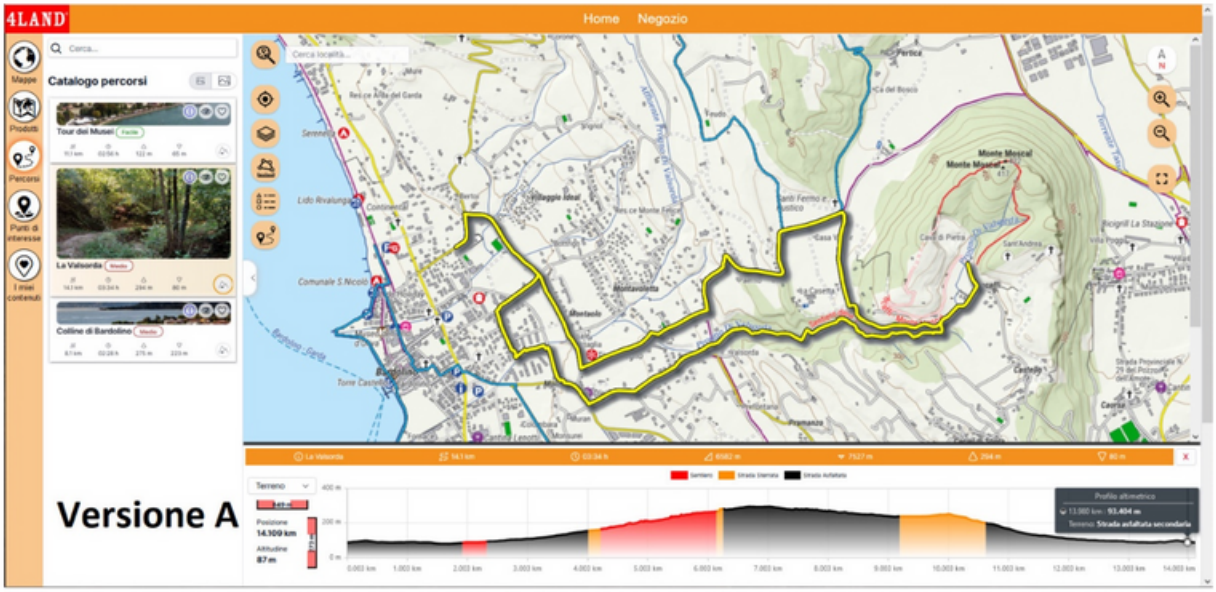

Costo abbonamento annuale
Prevede l'integrazione nel portale dell'Associato (forniremo il link alla piattaforma cartografica che il fornitore del sito web dell'Associato dovrà richiamare), l'evidenza del logo e dei dati dell'Associato all'interno della piattaforma, e la licenza d'uso per 12 mesi a partire dalla sottoscrizione della proposta.
Tale Servizio viene fornito ad un costo riservato all'Associato di 900,00 €/anno

A scopo **PROMOZIONALE** viene proposto, come alternativa alla sottoscrizione dell'abbonamento annuale, una sottoscrizione triennale ad un costo riservato all'Associato che prevede **un anno gratuito**, ovvero ad un costo medio annuo del Servizio di **600,00 €** in luogo dei 900,00 € previsti per l'abbonamento annuale.

Rimaniamo a disposizione per ogni chiarimento.
Cordiali saluti,

Remo Nardini
cell. 366 6454 014
nardini@4land.it

BIKE - TREKKING
LAGO DI GARDA

RIVIERA DEGLI OLIVI

happy to be outdoor

L'unico portale dedicato ai percorsi bike e trekking che raggruppa TUTTI i percorsi indicati e manutenuti dai singoli Comuni - del Garda Veneto e dell'entroterra. Con mappe scaricabili gratuitamente e indicazione del livello di difficoltà.

The only portal dedicated to bike and trekking routes that brings together ALL the routes indicated and maintained by the individual municipalities - of the Garda Veneto region and the hinterland. With free downloadable maps and indication of the level of difficulty.

Das einzige Portal für Rad-und Wanderrouten, das ALLE von den einzelnen Gemeinden angegebenen und gepflegten Routen der Region Garda Veneto und des Hinterlandes zusammenfasst. Mit kostenlose herunterladbaren Karten und Angabe des Schwierigkeitsgrads.

SCAN ME!

BIKE - TREKKING
LAGO DI GARDA

RIVIERA DEGLI OLIVI

happy
to be
outdoor

www.bike-trekking-lagodigarda.it

REALIZZATO DA

FEDERALBERGHI GARDA VENETO

MAURIZIO MAROGNA

WINTRADE
think.make.improve

SPONSOR

4LAND

SPORTLER
best in the alps!

SCUOLA ITALIANA SCI